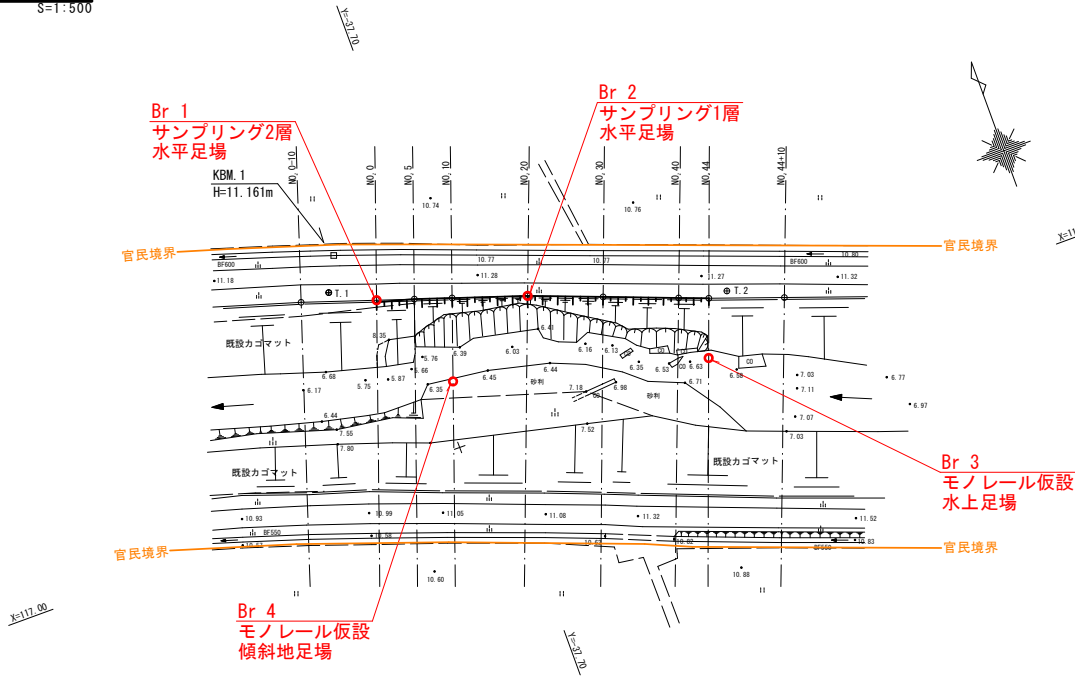


令和 8 年度 河川維持地質調査業務委託	
工事番号	委 第 5746 号
路線名	相 内 川
施行所	五所川原市太田1号 地内
平面図・縦断面図 標準横断面図	縮尺 各記入
図面番号	1 葉 中 1
青森県西北県土整備事務所	
青 森 県	

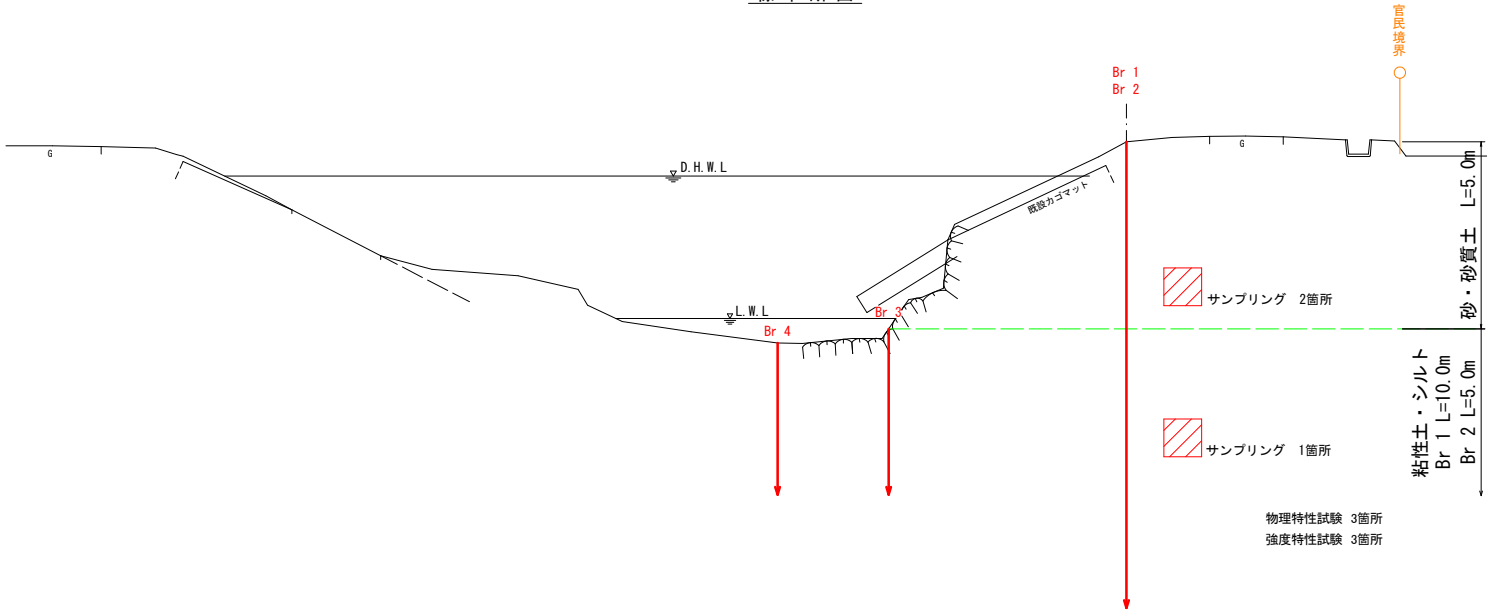
KP4.5km(右岸)



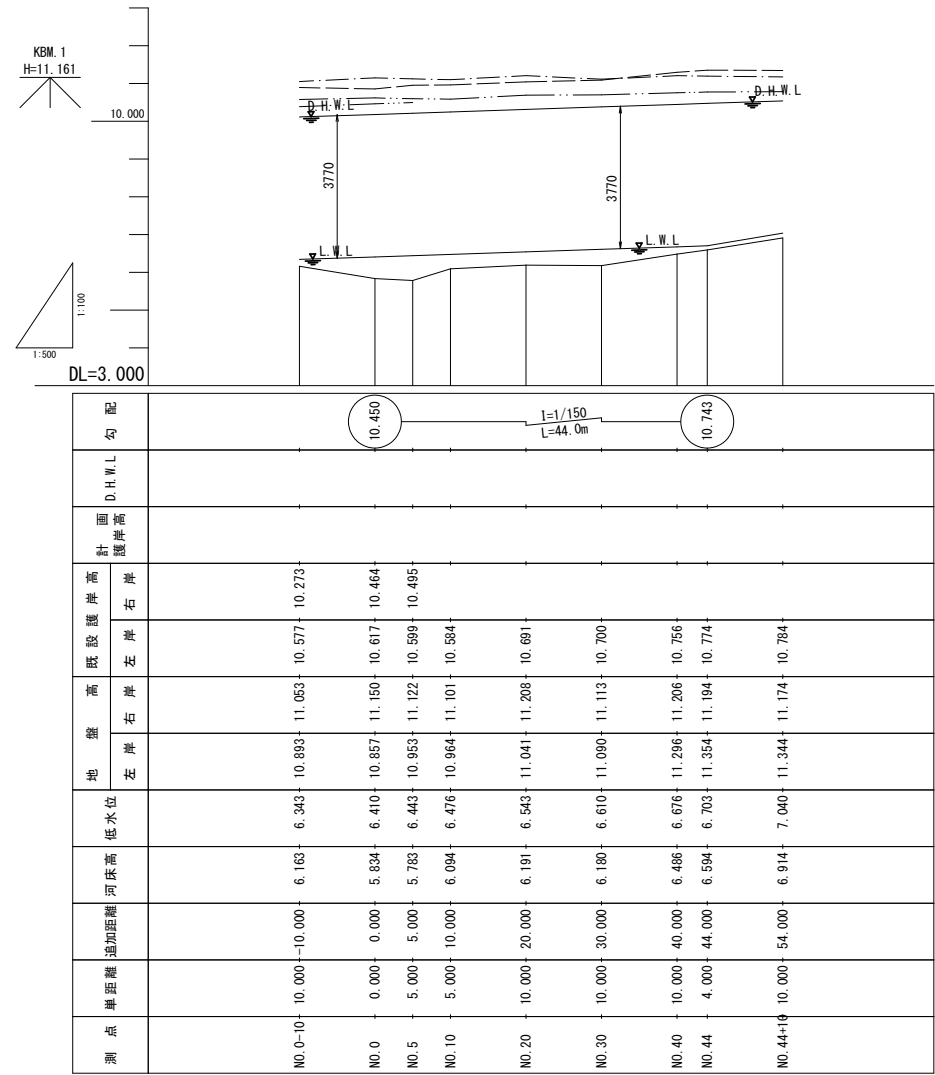
平面図  
S=1:500



標準断面  
S=1:100



縦断面図  
V=1:100  
H=1:500



凡 例	
既設右岸護岸天端高	.....
既設左岸護岸天端高	.....
右岸地盤高	.....
左岸地盤高	.....
低水位	.....
河床高	.....